


# L'ASSOCIATION NAUTIQUE CATALANE



ORGANISE « **La Flamingo Régata** »

**Seconde EDITION**

(Dernière régata préparatoire avant les Championnats de France Mer Brest 2023)



**Dimanche 7 mai 2023**

**Base ANC aux Baraques des pêcheurs, ETANG de SALSES-LEUCATE**

**66600 SALSES-LE-CHATEAU**



Contacts ANC :  
06.70.73.07.46  
06.76.88.18.96




# Association Nautique Catalane

## AVANT PROGRAMME

**::: Dimanche 7 mai 2023 :::**

**Le programme pourra être ajusté en fonction des engagements**

- 11h**            **Accueil des participants**
- 12h**            **Réunion d'information (précise)**
- 13h30**        **Départ 6km course 1 : course femmes Séniors et Master 2X et 1X**
- 14h45**        **Départ 6km course 2 : course hommes Séniors et Master 2X et 1X**
- 16h**            **Départ 3 km course 3, OPEN Loisir : courses Femmes/Hommes/Mixte 2X et F&H 1X**
- 16h45**        **Départ 6km course : course Mixte senior et Mixte senior PR3 2X (1H et 1F dont un Handi PR3 et un Valide)**
- 18h**            **Récompenses et vin d'honneur**



Site classé Natura 2000.

À cheval entre les départements de l'Aude et des Pyrénées-Orientales, la lagune de Salses-Leucate est avec ses 5 400ha la 2ème plus grande du Languedoc-Roussillon. L'étang de Salses-Leucate est le siège depuis 1963, d'une importante activité conchylicole et de pêche. Jadis seules activités présentes sur l'étang, elles doivent aujourd'hui partager l'espace avec l'Association Nautique Catalane et l'Amicale de l'étang (aviron de mer, kayak de mer, Paddle ou navigation loisir de pêche de plaisance) qui se sont développées dans les années 2000. L'étang présente une très belle diversité d'habitats naturels (roselières, sansouires, prés salés, dunes, etc.) qui abritent des espèces végétales et animales remarquables.

# Association Nautique Catalane

## INFORMATIONS

**Réunion délégués et équipiers référents :** Dimanche 7 mai 2023 à 12h précises à la base. Merci de respecter les horaires et l'obligation d'émarger. En cas de non-respect de ces règles, des sanctions pourront être appliquées (cf. code des régates Mer).

**Organisation :** Jean Soubielle, Président ANC 06 76 47 52 85

Christine Gomez-Faigt, Directrice de course 06 70 73 07 46

**Inscriptions :** Engagements sur le site de la Fédération « [ffaviron.fr](http://ffaviron.fr) » Intranet.

Ouverture le 01 janvier 2023 – 8h00

Fermeture le 5 mai 2023 – 9h00

Infos : [c66039@ffaviron.fr](mailto:c66039@ffaviron.fr)

**Licences :** Licences « A ou U » FFA 2023

**Accès à la base :** demandez « Cabanes des pêcheurs de Salses le château » sur GOOGLE puis itinéraire

**Circulation nautique :** Un plan sera remis à chaque chef de bord et affiché sur place.

**Parking pour le matériel :** En direction de la base Signalé le jour de la régates.

**Buvette :** A partir de 11h jusqu'à 18h, café, viennoiseries, boissons, sandwiches, gaufres etc...

**Récompenses :** Des récompenses seront remises aux premiers par catégorie + 1<sup>er</sup> Master par catégorie

**Assurances :** Chaque Club doit avoir son matériel assuré

**Prêt de bateaux :** Nous contacter (peu de possibilités) + clubs voisins

### Conformité des bateaux :

Les bateaux doivent être conformes au code des régates d'aviron de mer, homologués aux normes FISA. Chaque bateau doit être équipé d'un bout d'un diamètre d'au moins 8mm, d'une longueur supérieure à 15 m, de gilets accessibles pour chaque personne embarquée et d'une écope (si pas auto-videur).

**Arbitrage :** Régi par le code des régates FFA.

**Service de secours :** À terre à compter de 13h et sur l'eau dès 13h quatre bateaux de sécurité

**Nota :** Aucune indemnité ne sera versée. En cas de conditions météorologiques difficiles, le parcours sera adapté ou annulé.

Président Ligue Occitanie

Luc PONCELET



Président Association Nautique Catalane

Jean SOUBIELLE




# Association Nautique Catalane

**PARCOURS 6000m = 2 X fois le RECTANGLE de 3000m, PARCOURS 3000m = 1 fois le RECTANGLE**



Le départ sera au même endroit que 2022 avec un premier bord vers la B1 à 900m SE puis un bord de travers de 600m E/NE jusqu' à la B2, de nouveau un long bord de 900m NO vers la B3 et enfin un dernier bord de 600m S/SO vers la B4 fin des 3000m puis un dernier tour de rectangle pour faire 6000m. En cas de Tramontane (vent de NO) le sens du parcours sera inversé et le départ se fera à la bouée la plus sud, les coordonnées GPS des bouées seront les mêmes, seul leurs numéros changeront.

- Les points GPS des bouées seront communiqués par mail aux délégués de club le 5 mai 2023.



L' Association Nautique Catalane remercie l'ensemble de ses Partenaires :

- La Municipalité de Salses Le Château
- La Ligue Occitanie d'aviron
- L'Amicale de l'étang
- Le Pétrin D'Ance
- EUROVIA Languedoc Roussillon
- L'UDSIS

